

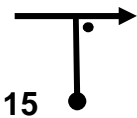
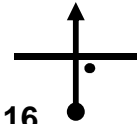



	Wertungsgruppe Touristik		
	1. Etappe	Lösung	
	2. Abschnitt		
ZK2 - ZK3			

Gesamt-strecke in km	Detail-strecke in km	Symbol	Hinweis	Straße
Gesamt-strecke in mls	Detail-strecke in mls			
0,00	0,00		Kartendaten © 2021 GeoBasis-DE/BKG (©2009),Google	Freier Platz
0,00	0,00			
0,05	0,05		Rechts abbiegen und auf dieser Strasse weiter fahren.	Sonnenbergstrasse
0,03	0,03			
0,53	0,48		Geradeaus Richtung Erbes-Büdesheim.	K4
0,33	0,30			
2,64	2,11		Rechts abbiegen auf L409. Richtung Bad Kreuznach / Erbes-Büdesheim.	L409
1,64	1,31			
3,08	0,44		Auf L409 weiterfahren. Richtung Bad Kreuznach / Wendelsheim.	L409
1,91	0,27			



Fahren Sie auf dem zweitkürzesten Weg.

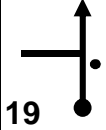
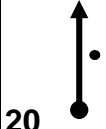
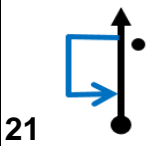



Pfeilskizze

Verlassen Sie Wendelsheim über die Nieder-Wiesener-Strasse.

Nieder-Wiesener-Strasse, K4
Wendelsheim
Hier geht's weiter
Sie kommen von hier

	Wertungsgruppe Touristik		
	1. Etappe	Lösung	
	2. Abschnitt		
ZK2 - ZK3			


Gesamt- strecke in km	Detail- strecke in km	Symbol	Hinweis	Straße
Gesamt- strecke in mls	Detail- strecke in mls			
11,61	8,53	 19	Weiter auf der K4, Richtung Nieder-Wiesen.	K4
7,21	5,30			
12,62	1,01	 20	Ortseingang Nieder-Wiesen	Wendels- heimer- strasse
7,84	0,63			
13,13	0,51	 21	 Fahren Sie die DK2 an.	Kriegs- felder- strasse
8,16	0,32			

! OPTIONAL !
Wasserdurchfahrt Nieder-Wiesen -
NICHT Bestandteil der Rallye - macht
aber Spaß !



Fahren Sie dafür die blauen Pfeile !


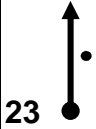
Es gibt KEINE Möglichkeit der Umfahrung oder Umkehrung, d.h. wenn Sie die Fahrt starten müssen Sie auch durch das Wasser fahren.

Die DK2 brauchen Sie nicht nochmal anfahren.


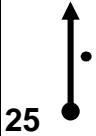
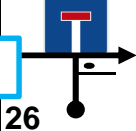




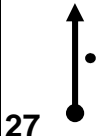
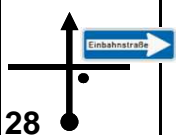

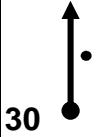
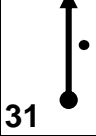

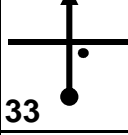

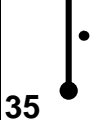
Am Ortsausgang Nieder-Wiesen startet die Bildersuche !



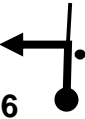
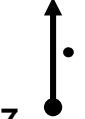

	Wertungsgruppe Touristik		
	1. Etappe	Lösung	
	2. Abschnitt		
ZK2 - ZK3			

Gesamt-strecke in km	Detail-strecke in km	Symbol	Hinweis	Straße
Gesamt-strecke in mls	Detail-strecke in mls			
13,44	0,31		Ortsausgang Nieder-Wiesen.	L405
8,35	0,19			
17,67	4,23		Ortseingang Kriegsfeld. Achtung auf Bodenwellen !	L405
10,98	2,63			

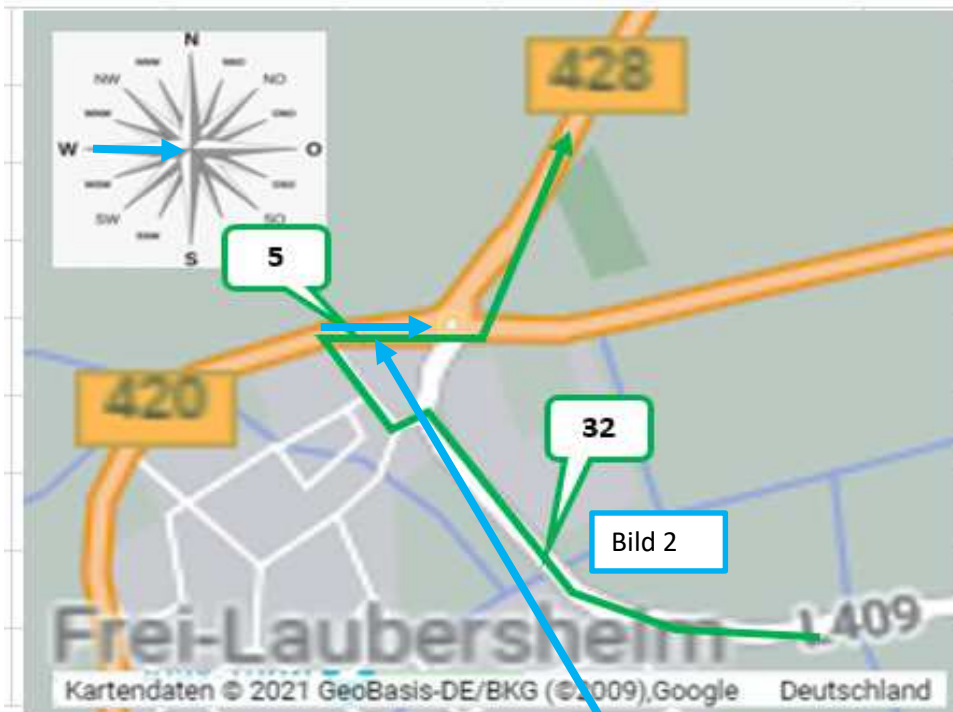


18,88	1,21		Ortsausgang Kriegsfeld Fahren Sie über die L399 in Richtung Oberhausen.	L399
11,73	0,75			
22,33	3,45		Ortseingang Oberhausen.	Gutenbacher Strasse
13,88	2,14			
22,57	0,24		Rechts abbiegen in Richtung Niederhausen / Münsterappel.	Hauptstrasse
14,02	0,15			

		Wertungsgruppe Touristik		
		1. Etappe	Lösung	
		2. Abschnitt		
		ZK2 - ZK3		
Gesamt- strecke in km	Detail- strecke in km	Symbol	Hinweis	Straße
Gesamt- strecke in mls	Detail- strecke in mls			
24,05	1,48	 27	Ortseingang Münsterappel. Folgen Sie der Hauptstrasse.	L400
14,94	0,92			
24,30	0,25	 28	Verlassen Sie Münsterappel in Richtung Niederhausen / Fürfeld.	Haupt- strasse
15,10	0,16			
25,89	1,59	 29	Ortseingang Niederhausen. Folgen Sie der Hauptstrasse.	L400 Haupt- strasse
16,09	0,99			
26,39	0,50	 30	Ortsausgang Niederhausen.	L400
16,40	1,45			
27,84	1,45	 31	Ortseingang Tiefenthal. Folgen Sie der Hauptverkehrsstrasse.	Münster- thaler Strasse
17,30	0,90			
28,39	0,55	 32	Ortsausgang Tiefenthal. Weiter in Richtung Neu-Bamberg.	L400
17,64	0,34			
30,34	1,95	 33	Weiter in Richtung Bad Kreuznach / Neu-Bamberg.	K88
18,85	1,21			
32,78	2,44	 34	Biegen Sie links ab in Richtung Bad Kreuznach / Neu-Bamberg.	L409
20,37	1,52			
33,05	0,27	 35	Ortseingang Neu-Bamberg.	Alzeyer Strasse
20,54	0,17			

		Wertungsgruppe Touristik		
		1. Etappe	Lösung	
		2. Abschnitt		
ZK2 - ZK3				
Gesamt- strecke in km	Detail- strecke in km	Symbol	Hinweis	Straße
Gesamt- strecke in mls	Detail- strecke in mls			
33,47	0,42		Biegen Sie links ab in Richtung Bad Kreuznach / Frei-Laubersheim	Kreuz- nacher- Strasse
20,80	0,26			
33,72	0,25		Ortsausgang Neu-Bamberg	L409
20,95	0,16			
35,19	1,47		Ortseingang Frei-Laubersheim	Kreuz- nacher- Strasse
21,87	0,91			

Kompassfahrt : Fahren Sie von der L409 zur B428



Fahren Sie dabei den Kreisel aus Westen an.

Hier endet die Bildersuche !

	Wertungsgruppe Touristik		
	1. Etappe	Lösung	
	2. Abschnitt		
ZK2 - ZK3			

Gesamt- strecke in km	Detail- strecke in km	Symbol	Hinweis	Straße
Gesamt- strecke in mls	Detail- strecke in mls			

Punktskizze



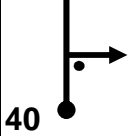
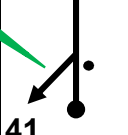
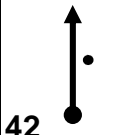

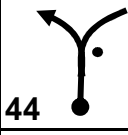
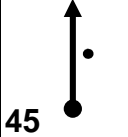

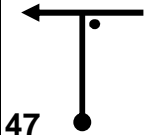
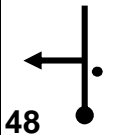
Fahren von
Anfang zum Ende.



Sie verlassen am
"Anfang" die B428 und
fahren am "Ende" wieder

Benutzen Sie dabei
die L428 so wenig
wie möglich.



40,36	5,17	 39	Fahren Sie weiter auf der B428	B428
25,08	3,21			

		Wertungsgruppe Touristik		
		1. Etappe	Lösung	
		2. Abschnitt		
ZK2 - ZK3				
Gesamt- strecke in km	Detail- strecke in km	Symbol	Hinweis	Straße
Gesamt- strecke in mls	Detail- strecke in mls			
41,27	0,91		Biegen Sie rechts ab in Richtung Sprendlingen / Pfaffen- Schwabenheim.	Rhein- hessen- strasse
25,64	23			
41,65	0,38		Biegen Sie links ab in Richtung KH-Planig	K92
25,88	0,24			
42,92	1,27		Ortseingang Planig.	Rhein- pfalz- strasse
26,67	0,79			
43,37	0,45		Biegen Sie rechts ab.	Mainzer Strasse
26,95	0,28			
43,74	0,37		Verlassen Sie Planig in Richtung Mainz / Bingen.	Mainzer Strasse
27,18	0,23			
45,33	1,59		Ortseingang Ippesheim.	Frank- furter Strasse
28,17	0,99			
45,71	0,38		Kreisel. Der Kreisel ist vollständig zu fahren !	Frank- furter Strasse
28,40	0,24			
46,56	0,85		Fahren Sie links ab in Richtung Bingen / Gensingen / Langenlonsheim.	L400
28,93	0,53			
47,15	0,59		Fahren Sie links ab auf den Parkplatz von ClassicX Landhaus.	Park- platz
29,30	0,37			

		Wertungsgruppe Touristik		
		1. Etappe	Lösung	
		2. Abschnitt		
ZK2 - ZK3				
Gesamt- strecke in km	Detail- strecke in km	Symbol	Hinweis	Straße
Gesamt- strecke in mls	Detail- strecke in mls			



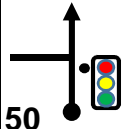
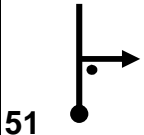
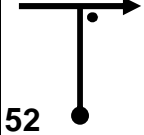
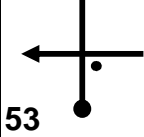
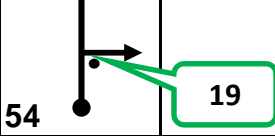
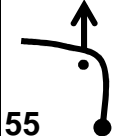

Sonderaufgabe 2

Bitte beachten Sie die Anweisungen der Helfer.

Die Einbahn-strassenregelung ist für die An- und Abfahrt der SA 2 aufgehoben.



47,49	0,34		Verlassen Sie den Parkplatz nach links auf die Kreuznacher Strasse	Parkplatz
29,51	0,21			

		Wertungsgruppe Touristik		
		1. Etappe	Lösung	
		2. Abschnitt		
ZK2 - ZK3				
Gesamt- strecke in km	Detail- strecke in km	Symbol	Hinweis	Straße
Gesamt- strecke in mls	Detail- strecke in mls			
48,04	0,55	 50	Folgen Sie der L400 in Richtung Bingen / Gensingen	Kreuz- nacher- Strasse
29,85	0,34			
48,50	0,46	 51	Rechts abbiegen in Richtung Bingen / Gensingen.	L400
30,14	0,29			
48,69	0,19	 52	Rechts abbiegen in Richtung Bingen / Grolsheim	B50
30,25	0,12			
49,53	0,84	 53	Folgen Sie der B50. Links abbiegen in Richtung Grolsheim	K10 Alzeyer Strasse
30,78	0,52			
49,69	0,16	 54	Rechts abbiegen	Fried- hof- strasse
30,88	0,10			
Warten Sie in der Friedhofstrasse eventuelle Vorzeit ab.				
49,84	0,15	 55	 ZK3 - Mittagspause Abgabe Bordkarte 1	Parkplatz ClassicX
30,97	0,09			
Bitte folgen Sie den Anweisungen der Helfer auf dem Parkplatz.				
Ihre Restart-Zeit aus der Mittagspause ist 13.30 h + Start-Nr. in Minuten - s.a. separates Blatt in Ihren Unterlagen. Bitte seien Sie pünktlich beim Restart. Geniessen Sie Ihre Mittagspause - wir wünschen Ihnen gute Erholung und guten Appetit. Bitte beachten Sie, dass NUR Wasser und Softdrinks im Nenngeld enthalten sind.				