
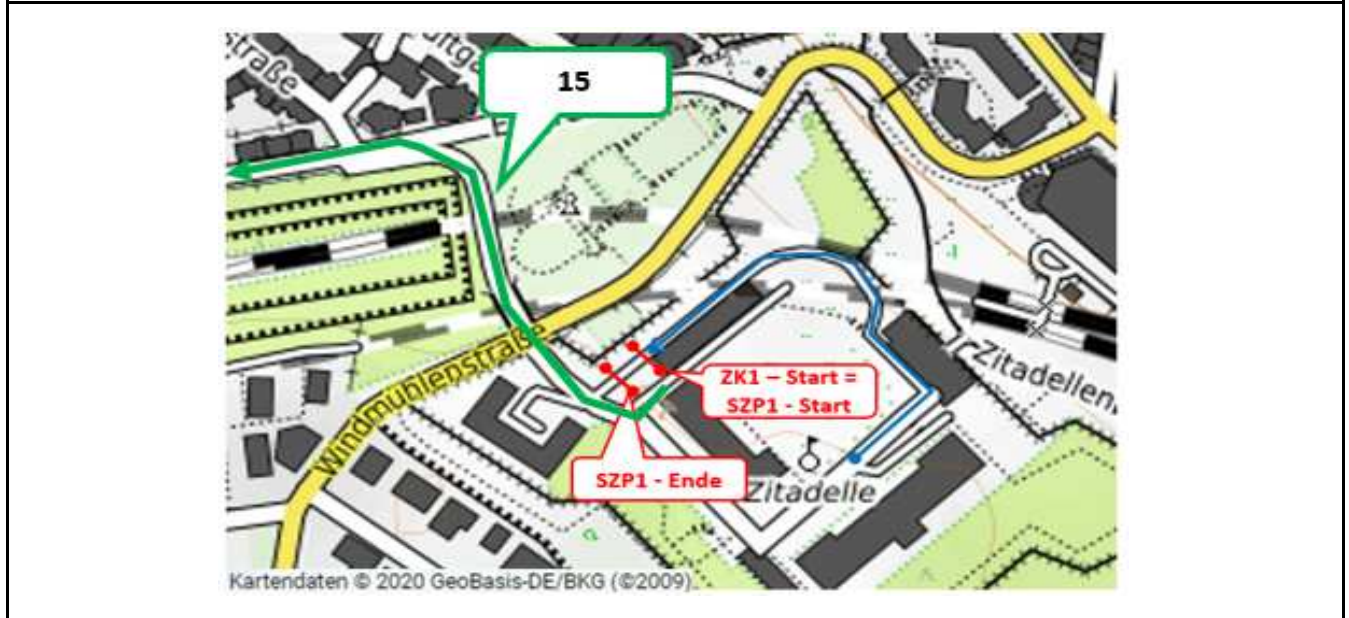

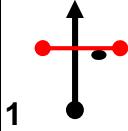


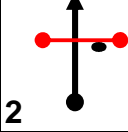
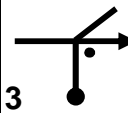

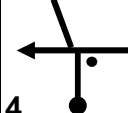




	Wertungsgruppe Touristik		
	1. Etappe	Lösung	
	1. Abschnitt		
ZK1 - ZK2			

Gesamt- strecke in km	Detail- strecke in km	Symbol	Hinweis	Straße
Gesamt- strecke in mls	Detail- strecke in mls			

**Der Start der Rallye ist gleichzeitig der Start in die erste Sollzeitprüfung.
Die Streckenlänge und die Geschwindigkeit sind NICHT bekannt.
Durchfahren Sie die zweite Lichtschranke in 10 Sekunden.**



			Start = Start Sollzeitprüfung 1		
		Durchfahren Sie die 2te Lichtschranke nach 10 Sekunden.			
0,00	0,04			Nach der Zieldurchfahrt rechts abbiegen in Richtung Eisgrubweg	Zitadelle
0,00	0,02	3			
0,25	0,21		Links abbiegen in den Eisgrubweg		Zitadelle
0,16	0,13	4			

		Wertungsgruppe Touristik			
		1. Etappe	Lösung		
		1. Abschnitt			
ZK1 - ZK2					
Gesamt- strecke in km	Detail- strecke in km	Symbol	Hinweis		Straße
Gesamt- strecke in mls	Detail- strecke in mls				

Pfeilskizze : Pfeile über Karte 1, 2 und 3

Karte 1





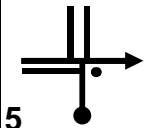
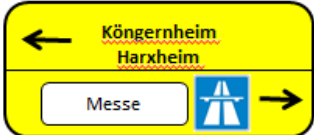
Karte 2



Karte 3



	Wertungsgruppe Touristik		
	1. Etappe	Lösung	
	1. Abschnitt		
ZK1 - ZK2			

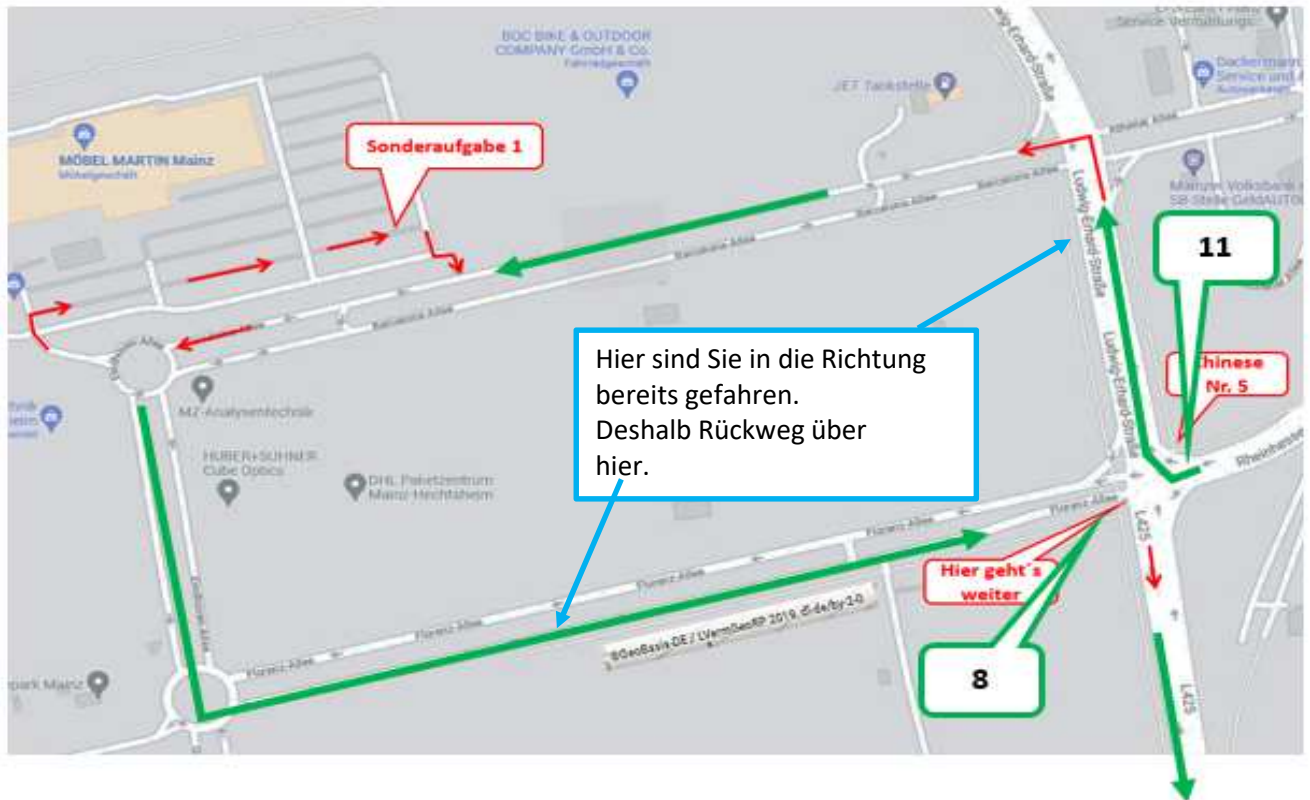
Gesamt- strecke in km	Detail- strecke in km	Symbol	Hinweis	Straße	
Gesamt- strecke in mls	Detail- strecke in mls				
6,18	5,93			Richtung Messe abbiegen.	Ludwig- Erhard- Strasse
3,84	3,68				

Sonderaufgabe 1

Fahren Sie gemäß Pfeilskizze die Sonderaufgabe an und danach weiter.

Bitte beachten Sie die Anweisungen der Helfer.

Schranke bei der Parkplatz Ausfahrt öffnet AUTOMATISCH bei Anfahrt !



8,58	2,40		Folgen Sie der L425 Richtung Harxheim	L425
5,33	1,49			
6				



Wertungsgruppe Touristik

1. Etappe

1. Abschnitt

ZK1 - ZK2

Lösung



Gesamt-
strecke
in km

Detail-
strecke in km

Gesamt-
strecke in mls

Detail-
strecke in mls

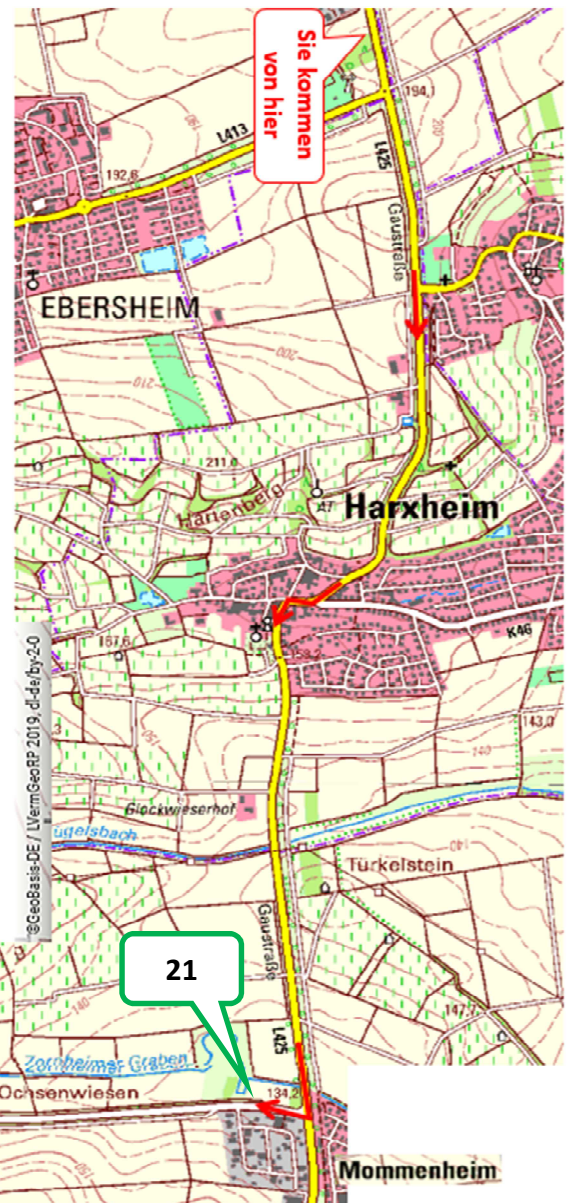
Symbol

Hinweis

Straße

Pfeilskizze

Folgen Sie der L425 durch Harxheim und biegen Sie VOR Mommenheim rechts ab auf die K34 in Richtung Nieder-Olm / Zornheim.



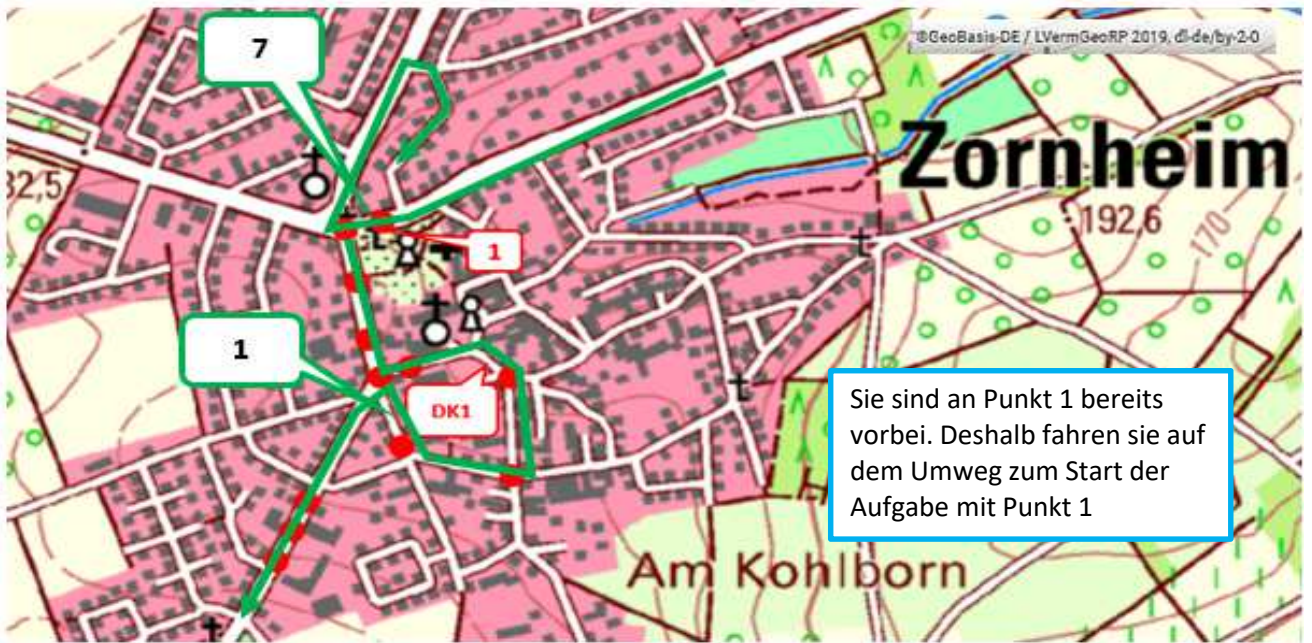
	Wertungsgruppe Touristik		
	1. Etappe	Lösung	
	1. Abschnitt		
ZK1 - ZK2			

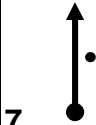
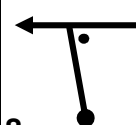
Gesamt- strecke in km	Detail- strecke in km	Symbol	Hinweis	Straße
Gesamt- strecke in mls	Detail- strecke in mls			



Punkteskizze

Folgen Sie den Punkten zur DK1 auf dem Lindenplatz mit dem "Drei-Grazien-Brunnen". Starten Sie mit Punkt 1.



19,99	11,41		Ortsausgang Zornheim	Hahn- heimer Strasse
12,42	11,41			
22,25	2,26		Biegen Sie links ab auf die L432 Richtung Hahnheim.	K35
13,83	1,40			

	Wertungsgruppe Touristik			
	1. Etappe			Lösung
	1. Abschnitt			
ZK1 - ZK2				

Gesamt- strecke in km	Detail- strecke in km		Hinweis	Straße
Gesamt- strecke in mls	Detail- strecke in mls			
23,16	0,91			
14,39	0,57	9	Ortseingang Hahnheim	L432



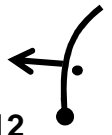

Linie - Annäherung

Bitte fahren Sie so nahe an die Kreislinie wie möglich, ohne diese zu überfahren.

Bitte achten Sie hier auf Bodenwellen.

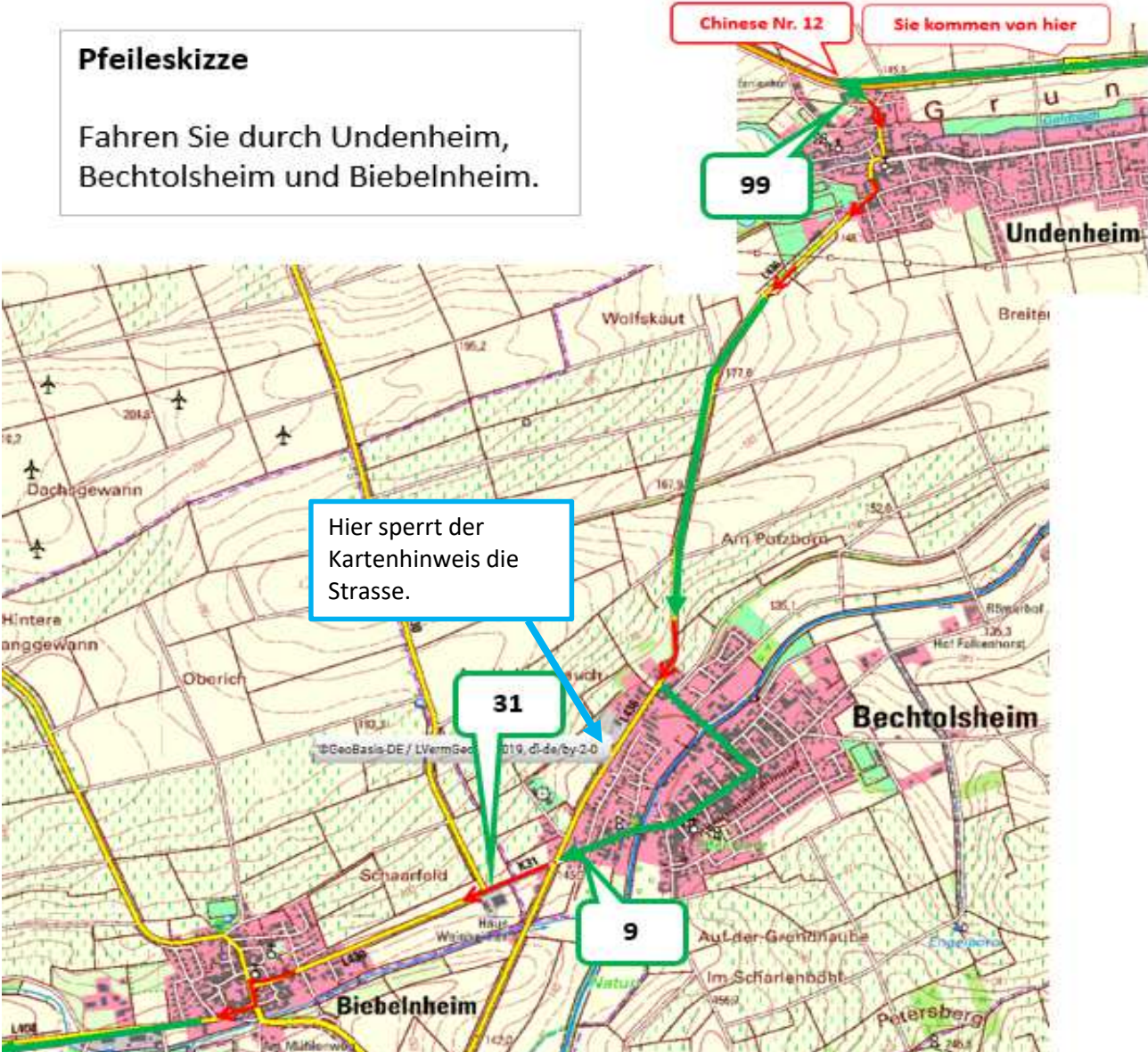


25,90	2,74		Verlassen Sie Hahnheim über die L432. Ortsausgang Hahnheim	Obere Haupt- strasse
16,09	1,70			
27,56	1,66		Rechts abbiegen in Richtung Bad Kreuznach / Wörrstadt.	B420
17,12	1,03			

		Wertungsgruppe Touristik			
		1. Etappe	Lösung		
		1. Abschnitt			
ZK1 - ZK2					
Gesamt- strecke in km	Detail- strecke in km	Symbol	Hinweis		Straße
Gesamt- strecke in mls	Detail- strecke in mls				
29,48	1,92				Links abbiegen.
18,32	1,19				

Pfeileskizze

Fahren Sie durch Udenheim, Bechtolsheim und Biebelnheim.



	Wertungsgruppe Touristik		
	1. Etappe	Lösung	
	1. Abschnitt		
ZK1 - ZK2			

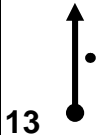
Gesamt- strecke in km	Detail- strecke in km	Symbol	Hinweis	Straße
Gesamt- strecke in mls	Detail- strecke in mls			



Albiger Wingertsturm




	Wertungsgruppe Touristik		
	1. Etappe	Lösung	
	1. Abschnitt		
ZK1 - ZK2			

Gesamt- strecke in km	Detail- strecke in km	Symbol 	Hinweis Ortseingang Heimersheim	Straße K7
46,45	16,97			
28,86	10,54			

Im Falle von Vorzeit, warten Sie diese bitte auf der Sonnenbergstrasse ab.



46,68	0,23	Symbol 		ZK2	Freier Platz
29,01	0,14				

Bitte stellen Sie Ihren Wegstreckenzähler auf Null !