
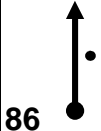
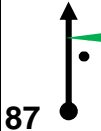
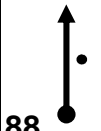

	Wertungsgruppe Touristik		
	2. Etappe	Lösung	
	2. Abschnitt		
ZK5 - ZK6			

Gesamt- strecke in km	Detail- strecke in km	Symbol	Hinweis	Straße
Gesamt- strecke in mls	Detail- strecke in mls			
0,00	0,00		Fahren Sie auf der Ludwigstrasse weiter zur Sonderaufgabe 4.	Ludwig- strasse
0,00	0,00			

**Anfahrt der Sonderaufgabe 4 über den blauen Pfeil.
Bitte beachten Sie die Anweisungen der Helfer.**



in Richtung Schornsheim.



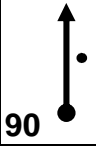

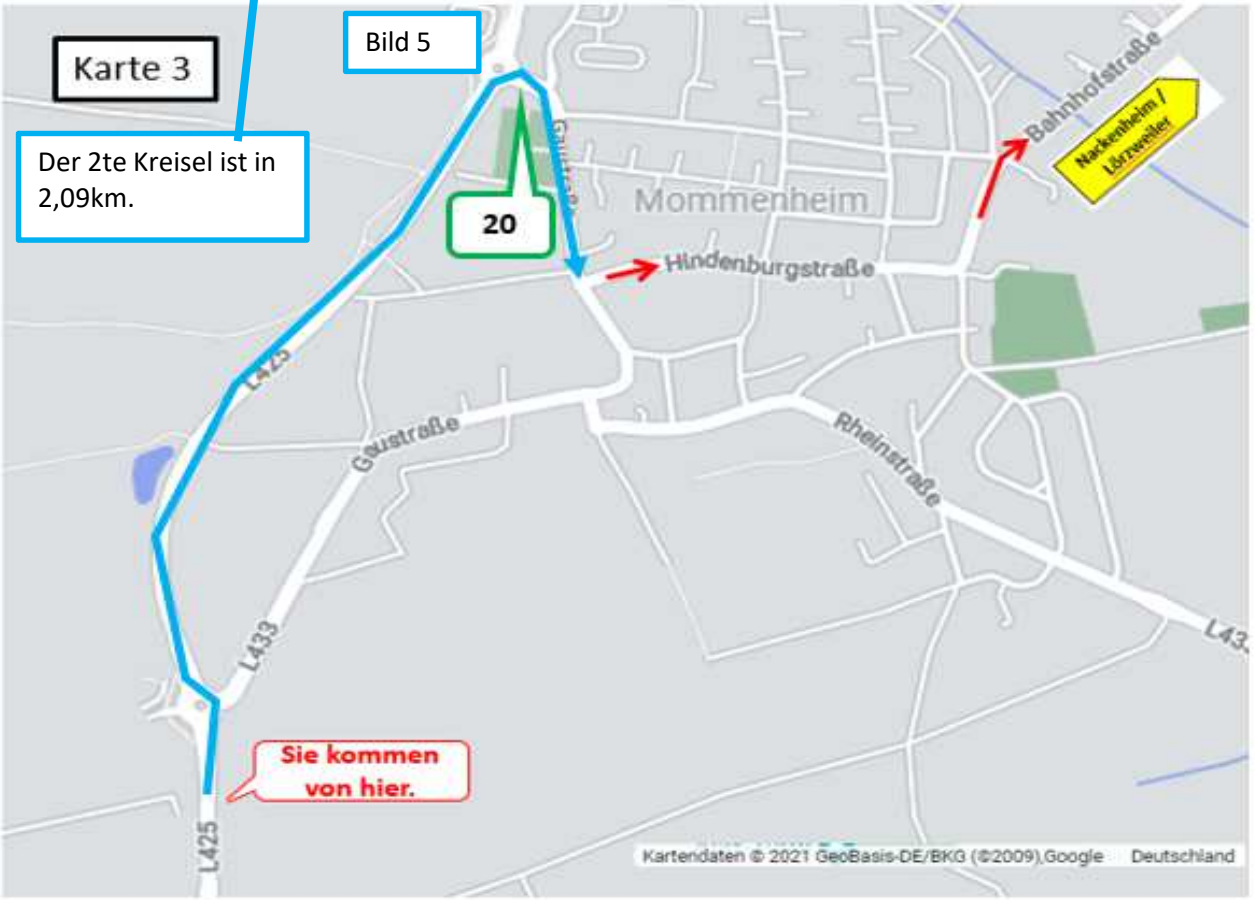
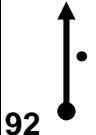
3,36	3,36		16 Ortseingang Schornsheim Folgen Sie der Hauptverkehrsstrasse.	Heyer- strasse
2,09	2,09			
4,21	0,85		Ortsausgang Schornsheim	Friedrich- Ebert- strasse
2,62	0,53			
4,25	0,04		Richtung Oppenheim / Nierstein Hier startet die Bildersuche !	B420
2,64	0,02			

		Wertungsgruppe Touristik			
		2. Etappe	Lösung		
		2. Abschnitt			
ZK5 - ZK6					
Gesamt- strecke in km	Detail- strecke in km	Symbol	Hinweis		Straße
Gesamt- strecke in mls	Detail- strecke in mls				

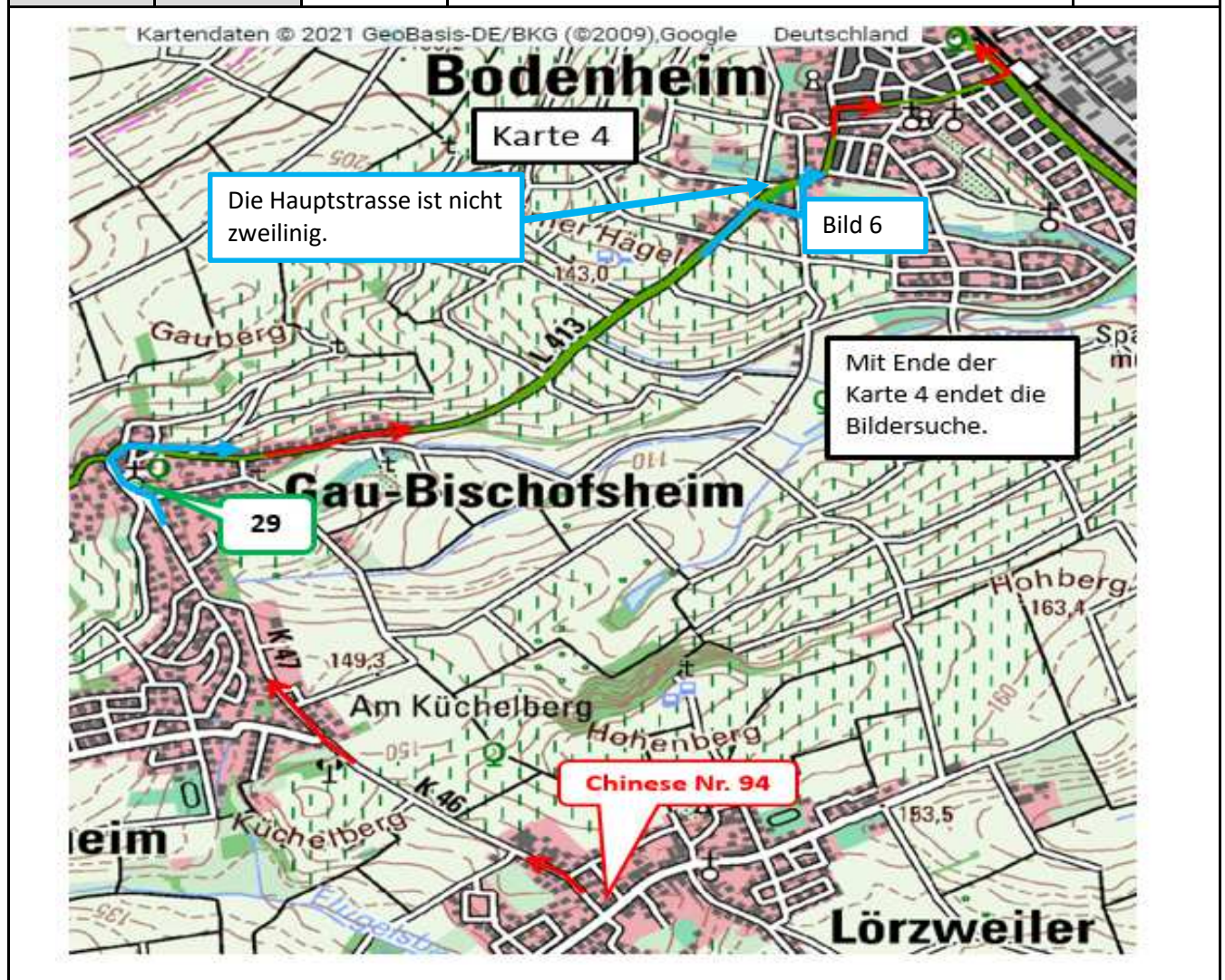
Pfeilskizze mit Chinesse




Bild 8

		Wertungsgruppe Touristik		
		2. Etappe	Lösung	
		2. Abschnitt		
ZK5 - ZK6				
Gesamt- strecke in km	Detail- strecke in km	Symbol	Hinweis	Straße
Gesamt- strecke in mls	Detail- strecke in mls			
14,00	9,75	 90	Ortsausgang Selzen	L425
8,70	6,06			
16,09	2,09	 91	Verlassen Sie den Kreisel an der ersten Ausfahrt Richtung Mommenheim.	Gau- strasse
10,00	1,30			
				
17,37	1,28	 92	Ortsausgang Mommenheim	K34
10,79	0,80			

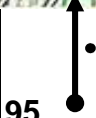
		Wertungsgruppe Touristik		
		2. Etappe	Lösung	
		2. Abschnitt		
ZK5 - ZK6				
Gesamt- strecke in km	Detail- strecke in km	Symbol	Hinweis	Straße
Gesamt- strecke in mls	Detail- strecke in mls			
18,78	1,41		Ortseingang Lörzweiler	Mommenheimer- strasse
11,67	0,88			
19,20	0,42		Rechts abbiegen in Mainzer Strasse	Bahnhof- strasse
11,93	0,26			



	Wertungsgruppe Touristik		
	2. Etappe	Lösung	
	2. Abschnitt		
ZK5 - ZK6			

Gesamt- strecke in km	Detail- strecke in km	Symbol	Hinweis	Straße
Gesamt- strecke in mls	Detail- strecke in mls			



31,08	11,88		Ortseingang Mainz	Wormser Strasse
19,31	7,38			

		Wertungsgruppe Touristik			
		2. Etappe		Lösung	
		2. Abschnitt			
ZK5 - ZK6					
Gesamt- strecke in km	Detail- strecke in km	Symbol	Hinweis	Straße	
Gesamt- strecke in mls	Detail- strecke in mls				
32,14	1,06		Weiter geradeaus Richtung Mainz	Wormser Strasse	
19,97	0,66				
33,16	1,02		Links abbiegen.	Karl- Weiser- Strasse	
20,60	0,63				
33,61	0,45		Rechts abbiegen. Einfahrt in den Volkspark. Holen Sie für die Einfahrt bitte aus!	An der Favorite	
20,88	0,28				
<p>Folgen Sie den Hinweisen der Helfer, fahren Sie sehr langsam und achten Sie auf die Besucher des Weinmarkts.</p>					
33,66	0,05		ZK6 - Ziel - Vorzeit erlaubt ! Abgabe Bordkarte 2	Start- park	
20,92	0,03				
<p>Folgen Sie weiter den Hinweisen der Helfer.</p> <p>Bitte geben Sie Ihre Sektgläser bei den Helfern ab, bevor Sie den Stadtpark verlassen und zur Laubenheimer Höhe weiterfahren.</p>					
			Ausfahrt Stadtpark	Karl- Weiser- Strasse	
<p>Anfahrtsbeschreibung Laubenheimer Höhe siehe nächste Seite.</p>					